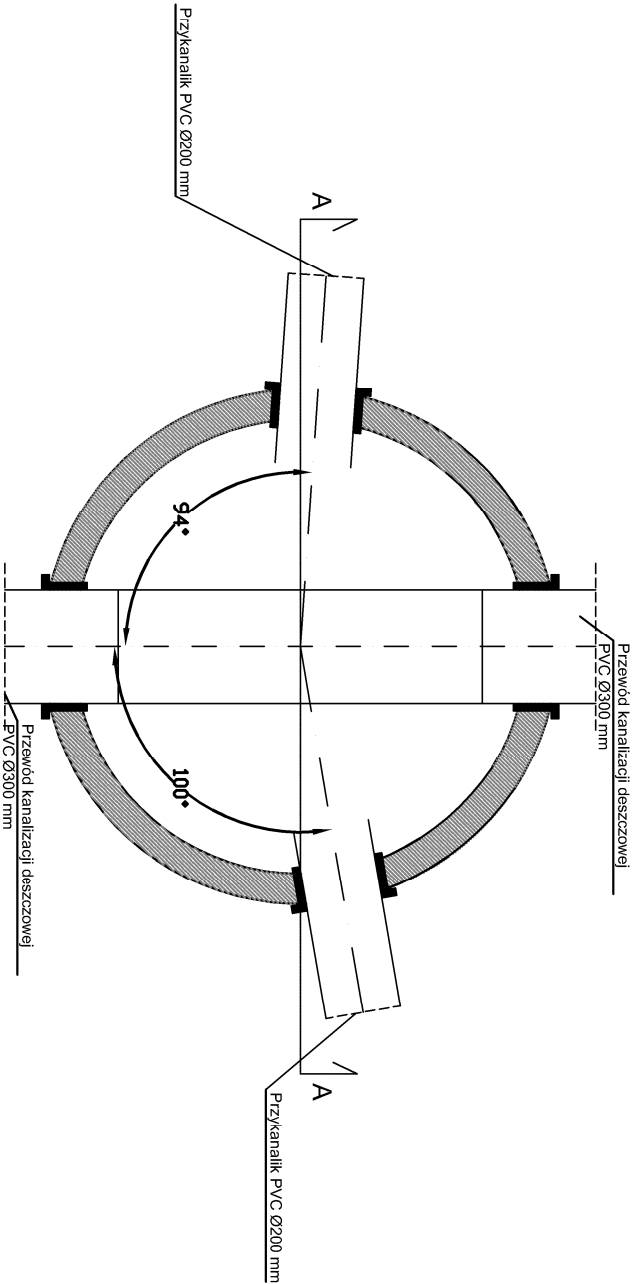
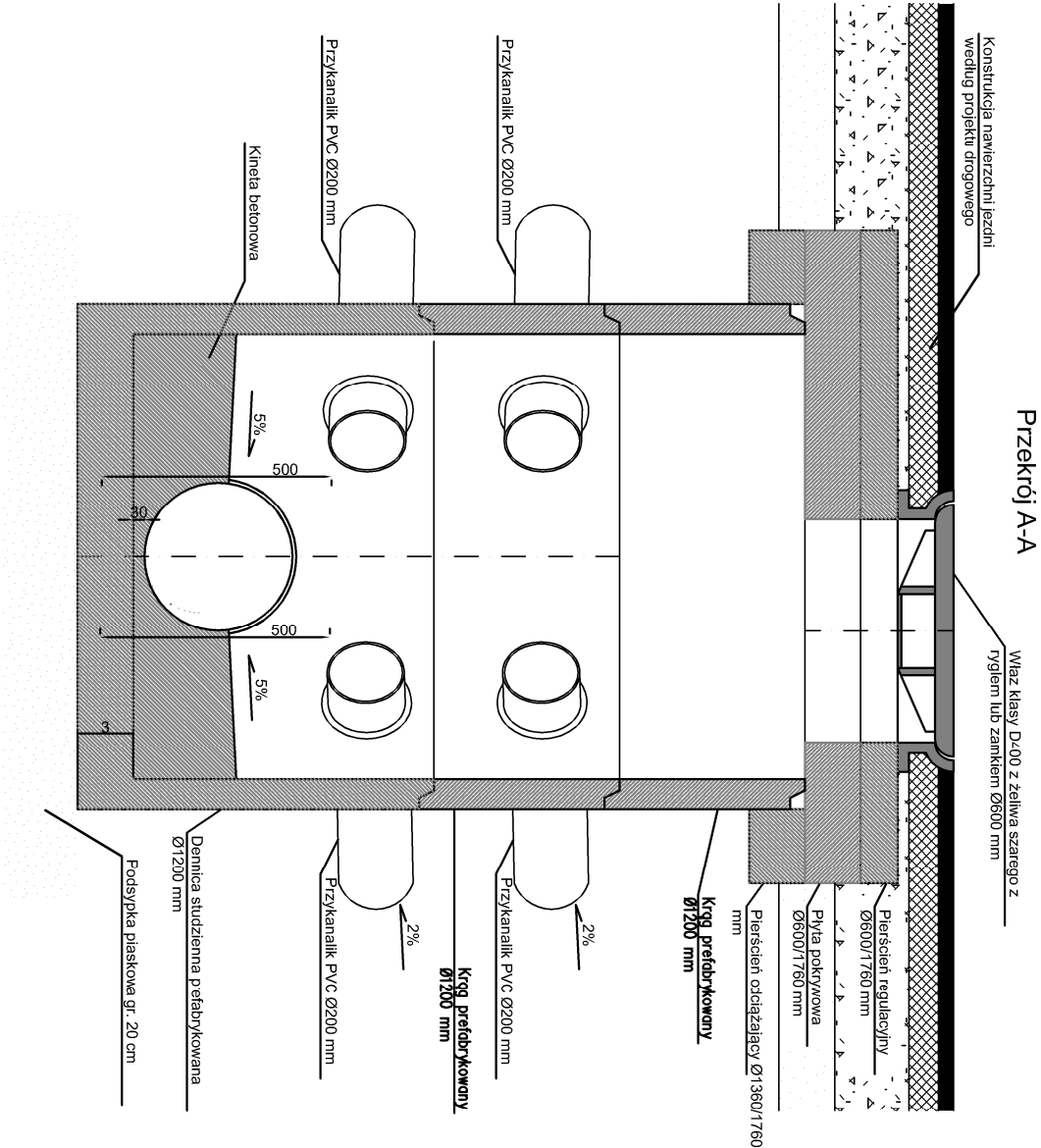



Schemat studni rewizyjnej S11 Skala 1:20



Wymiary podane w [mm]
Różnice wysokościowe podane w [m]

		Inwestycja: Przebudowa drogi powiatowej nr 1703 C Będowo – Płużnica od km+170 do km+180 m. Płużnica	
Adres: Dz. nr 50/2, Jednostka ewidencyjna: 041704_2 Płużnica, Obręb ewidencyjny: 0011 Płużnica		Inwestor: Zarząd Dróg Powiatowych, ul. 1 Maja, 87-200 Wąbrzeźno	
Temat rys.: Schemat studni deszczowej		Skala: 1:20	nr rys.: 4.11
Wykonali: biuro@bpb.net.pl, tel. 723-071-098		branża: sanitarna	uprawnienia: podpis:
Projektował	sanitarna	inż. Paweł Niaszkowski	KUP/0138/ P.O.S/05
Sprawił	sanitarna	inż. Piotr Barczyński	KUP/0078/ PWOS/06
Opracował	drogowa	inż. Mareusz Bielej	